

2016 Vol.156

7

まきくがわ

タウン
情報

世帯数	3,219
人口	7,989
男	3,855
女	4,134

(5月末菊川の人口)



ダム特集

菊川探訪
笑顔リレー
支所職員紹介

夏祭り・敬老会情報

イベント
情報 第3回

万年青ふれあい祭り
平成28年10月2日(日)
10:00~15:00
グループホーム万年青にて開催

夏祭り(盆踊り)カレンダー

地区	日時	場所
下上	8月13日(土)	菊川公園
加見	8月13日(土)	加見公園
四熊	8月13日(土)	四熊公民館
小畑	8月14日(日)	小畑小グラウンド



6月8日に菊川小学校の生徒と菊川幼稚園の園児が、菊川小学校近くにある畑で地域の方たちと一緒にさつまいもを植えました。子供達がさつまいもをすくりに植えられるように、前もって地域の方たちが畑の準備をされていました。

地域のひとと一緒にさつまいも植え
当日は無事に全部で70本のさつまいもを植えることができました。いまから秋の収穫が待ち遠しいですね。

敬老会カレンダー

地区	日時	場所
下上	9月25日(日)	菊川小学校
加見	9月25日(日)	菊川中学校
四熊	9月25日(日)	各自治会館及び公民館
小畑	9月6日(火)	小畑公民館



4月24日(日)に住みよい菊川をつくる会の総会を開催し、ご出席いただいた菊川地区の自治会長様へ、事業の報告や計画、予算の関係の承認をいただきました。

住みよい菊川をつくる会
総会報告
本年も本会の活動目的であります、地域連帯感を深めること、そして心のふれあう文化的で明るく住みよい菊川地区となるように、精一杯活動してまいります。




中学生が描くことで決まっております、今回は史跡マップを描くための勉強会を兼ねて、地区の史跡巡りを回行しました。菊川地区は史跡の宝庫です。全てを回ることはできませんが、限られた時間の中で「上五輪塔」や「別所城跡」などを巡りました。今後は実際に中学生が史跡マップを描いていく作業に入ります。来年の春に着板を認めます。



史跡案内板リニューアル事業
史跡巡りをしました！
昨年のタウン情報まきくがわ7月号でもお伝えしましたが、現在、中学生9名を主体として、菊川公民館前の史跡案内板のリニューアル事業を企画進行中です。

【史跡案内板リニューアル事業】
史跡巡りをしました！



突然頭上を真黄色の新幹線が通過して行く。「今のは何、あんな新幹線初めてよ」
夕方、相棒から「駅へ電話したら、あれはねドクタイエローと言って線路を点検する車輛だつて」「そっかね聞いてくれたん、ありがとっさん」やっぱり持つべきものは友でしょう。

菊川日和
梅雨の中休みのある日、日傘、うちわ、お茶の準備をして菊川公園に八八友一人現れる。
相棒は腰に蚊取り線香をぶら下げて「うちわ持つちよる、さあ行くかね」今日は内谷辺りを散策する。
新内谷橋を渡るとホーホケキヨ、ケキヨ、ケキヨと鳴き声「あつ聞こえた驚じゃね」ケキヨケキヨと続けて鳴くのを驚の谷渡りと言わらしい。青葉若葉のさわやかな緑の中、小鳥と蛙の鳴き声を聞きながら、色とりどりのあじさい、つつじ、あざみ、どくだみの花を楽しみ、時折、車とすれ違い、田植えの済んだ田んぼ、蝉も飛び交うであろう小川に沿って歩く、しゃべる、しゃべる、歩く。ひと回りしてもう少しで公園、突然頭上を真黄色の新幹線が通過して行く。「今のは何、あんな新幹線初めてよ」
夕方、相棒から「駅へ電話したら、あれはねドクタイエローと言って線路を点検する車輛だつて」「そっかね聞いてくれたん、ありがとっさん」やっぱり持つべきものは友でしょう。

川上ダム(菊川湖)ってどんなところ？



ずっと川上ダムを見守ってきたダムの番人

私たち菊川地区で暮らす住民にとって、ダムは身近な存在であり、ただけ知らないことも多いと思います。

まずは川上ダムの大きさなど基本的な情報を確認しましょう！クイズでカクニン！

- ① 川上ダムはいつ完成したのでしょうか？
A. 昭和27年 B. 昭和37年 C. 昭和47年
- ② かさ上げ工事はいつ行われたのでしょうか？
A. 昭和45年 B. 昭和55年 C. 平成5年
- ③ 総工費はいくらでしょうか？
A. 約86億円 B. 約186億円 C. 約386億円
- ④ ダムの高さは何メートルあるのでしょうか？
A. 23メートル B. 43メートル C. 63メートル
- ⑤ ダムの総貯水量は東京ドーム何個分でしょうか？
A. 5個分 B. 11個分 C. 21個分
- ⑥ 構造上、ダムに入ってくる水量の最大値は？
A. 毎秒50 t B. 毎秒150 t C. 毎秒350 t

菊川探訪



第25回

山城 上野城

NHK大河ドラマ「真田丸」は、人気沸騰である。毛利元就の様に、小国の一族が周辺の大国を相手に権謀術数をめぐらして、真田家、毛利家共に、江戸時代末まで、大名として、名を残した。特に、武士の発祥の東国は、ライバルの数が多過ぎて、結局、実力があっても、天下を取る武将は出なかった。敵国からの守りは、山城は必須であり、天然の地形と交通の要所に存在した。

この菊川にも、富岡の平城(陶氏の館)を守る為、南の「七尾城」、北の「上野城」「別所城」があった。「七尾城」は、国道による開削、住宅地、鉄塔の建設などで、昔を偲ぶことが出来ない。「別所城」は、北の敵、主見氏を想定し、堅牢な堅堀があるが、樹木に覆われ、道も草が生い茂り気楽に行けない。唯一、地域の協力で守られている山城として、訪問出来るのが、「上野城」である。この城は、商店や住宅地の中に、お椀を伏せた様に聳え、素人でも、山城の条件を備えると思う。川側からの道(菊川薬局の裏)は、急峻でジグザク道であるので、敵に「横矢(敵の側面から矢を射ること)」を仕掛けることができる。北側(農協側)は、更に峻険で登れない。南側にも、道があり、堅堀も見受けられ、大手口であろう。現在、最も登

【川上ダムの特徴】
川上ダムが完成したのち、周南工業地帯のさらなる発展があり、当時の貯水量では工業用水の需要に追いつけなくなりました。そこでかさ上げ工事を施し、貯水量をほぼ2倍にすることに成功した全国でも珍しいダムです。



川上ダムの役割

少し意外に感じられるかもしれませんが、基本的に菊川地区の水道水等に川上ダムの水は使われていません。実は川上ダムが一番の役割は周南工業地帯への工業用水を供給することです。川上ダムでは一日に最大9万t程度の水を工業用水として供給することができます。日本でも有数の工業地帯として発展してきた周南工業地帯。その発展の一翼を支えてきたのは私たちのすぐそばにある川上ダムだったんですね。

新支所職員紹介




松田 一郎

4月1日付で競艇事業局から菊川支所に異動してまいりました。趣味はスポーツ全般の観戦です。早く菊川地域のことを知り、みなさんに顔を覚えてもらえるよう頑張りますので、よろしくお願い致します。



また、川上ダムは防災面での役割も果たしています。ダムが完成するまでは、富田川が氾濫することもありました。しかしダムが完成したことで、大雨による増水を食い止めることができ、災害を防止することができました。川の水位は川本水位局等から随時情報が届いており、その情報をもとに放流量を決めています。またダムは24時間体制で管理されていますが、特に大雨が予想される時には特別な体制で、ダムや富田川の水位などを管理し、防災に努めています。ダムの職員の方も菊川地区の住民の安全を第一に考え、常にダムに流入する水量や放流量、貯水量をチェックし、計画的に放流しています(写真:左上)。放流の際はサイレンが鳴ります。近くにある看板(写真:左下)をよく確認してください。



【川上ダムからお知らせ】
山口県では毎年7月下旬に「森と湖に親しむ旬間」として「ダムの見学会を行っています。川上ダムでも7月25日〜31日まで行います。詳しくは、市広報に掲載予定です！」

【答え】
① B ② B ③ A
④ C ⑤ B ⑥ C

り易い道は、共同墓地からである。山頂には、平坦な場所が広く、数年前に建替えられた「お不動様」のお社があり、現在も、毎月28日は、約10名の方々の信仰の対象として、「般若心経」が読経されている。不動明王の信仰は、弘法大師が、中国から持ち帰った仏で、光背に火焰が燃え、恐ろしい形相であるが、煩惱を抱える民衆を力強く、積極性に救う有難さがある。南側を中心に、数段の壇床跡があり、曲輪(くるわ)があったらしく、新幹線との間の平坦地は家臣団の館もあったと想像できる。

この城山は、「梶原山」とも言われ、小字は「梶原」であった。この麓に「梶原四郎丸」という城主が居を構えていたからである。今となっては、どのような人物であったか判らないが、戦国最強の武将 武田信玄の念持仏が「不動明王」であるので、「敵に強く、民に優しい」二面性を持った武士(ものの心)が、この菊川を守る為に戦っていたのだと、遠い時代に思いを馳せる。



お不動様のお社 (岡上野)

笑顔リレー



はるとくん (2歳)
みおなちゃん (9ヵ月)
仲良しこよし♡



ののかちゃん (2歳)
すくすく育っています。
最近のゲームはアンパンマン♡